

Sehr geehrte Damen und Herren,

am **Samstag, den 22. Juni 2019**, findet wieder der **Hamburg Commercial Bank Run 2019 in der HafenCity** statt (hieß bisher **HSH Nordbank Run in der HafenCity**). Bereits zum **18. Mal** laufen Hamburger Unternehmen und Institutionen mit ihren Teams vier Kilometer durch Hamburgs wachsenden Stadtteil und unterstützen so die Initiative „Kinder helfen Kindern“ des Hamburger Abendblattes. Der Start befindet sich am Hamburg Cruise Center HafenCity, das Ziel auf dem Großen Grasbrook Höhe Hübenerstraße. Die geplante Laufstrecke entnehmen Sie bitte dem Streckenplan auf der Rückseite. Die Veranstaltung beginnt um 9:00 und endet gegen 19:45 Uhr. **Auf Anordnung des Polizeikommissariats 14** werden voraussichtlich für den **Zeitraum 8:00 bis ca. 20:30 Uhr mehrere Straßen ganz oder teilweise gesperrt bzw. durch ihre Lage innerhalb der Laufstrecke nicht oder nur eingeschränkt befahrbar sein**.

Für die folgenden Straßen bedeutet dies (für Straßen, die unten nicht aufgeführt sind, gibt es voraussichtlich keine Auswirkungen verkehrsbezogener Maßnahmen im Zusammenhang mit dieser Veranstaltung):

VERKEHRSREGELUNGEN AM 22. JUNI 2019 (ÄNDERUNGEN VORBEHALTEN):

Am Dalmannkai: Zufahrt und Ausfahrt müssen über Großer Grasbrook erfolgen, keine Wendemöglichkeit für LKW.

Am Grasbrookpark: Gesperrt. Zu-/Ausfahrt KLU-Parkplätze über „Am Dalmannkai“.

Am Sandtorpark, Fahrtrichtung Norden: Frei auf gesamter Länge.

Am Sandtorpark, Fahrtrichtung Süden: Frei inklusive der Einmündung Tokiostraße, dahinter gesperrt. Tiefgarageneinfahrt/-ausfahrt (Am Sandtorpark 6) ist befahrbar.

Am Strandkai: In dringenden Fällen sind die Außengastronomie auf den Marco-Polo-Terrassen, das Unilever-Haus und der Marc-Polo-Tower im Sperrungszeitraum für Anlieger wie folgt anfahrbar: „Großer Grasbrook“ (westlicher Fahrstreifen für beide Fahrtrichtungen) <-> Am Strandkai. Wir bitten darum, den Anweisungen der Ordner Folge zu leisten. Die Befahrung Großer Grasbrook ist ausschließlich nach Freigabe durch die dort eingesetzten Ordner gestattet. Bitte Schritttempo fahren.

Baakenallee/ Kirchenpauerstraße/Baakenwerderstraße: Die Laufstrecke verläuft über den Baakenpark und über eine Rampe auf BF 98 auf den nördlichen Nebenflächen der Baakenallee und der Kirchenpauerstraße Richtung Osten. Achtung: Wir bitten um sehr umsichtiges Fahrverhalten im Bereich Baakenallee / Kirchenpauerstraße und Baakenwerderstraße. Die vorhandene Erschließung (Einbahnstraße) bleibt dauerhaft erhalten.

Baakenwerderstraße: Keine Beeinträchtigung des Straßenverkehrs. Laufstrecke verläuft auf den westlichen Nebenflächen.

Großer Grasbrook: In südlicher Fahrtrichtung inkl. „Am Kaiserkai“ frei, im weiteren Verlauf der Straße Großer Grasbrook und Richtung Am Dalmannkai Sackgasse ohne Wendemöglichkeit für LKW, unter Beachtung der Ordner erreichbar. In nördlicher Fahrtrichtung ab „Am Dalmannkai“ frei.

Hübenerstraße: Gesperrt.

Osakaallee, Fahrtrichtung Norden: Frei auf gesamter Länge.

Osakaallee, Fahrtrichtung Süden: Frei auf gesamter Länge, jedoch keine Linksabbiege-Möglichkeit auf die Überseeallee/Magdeburger Brücke (Richtung Elbbrücken bitte Brooktorkai --> Shanghaiallee nutzen).

San-Francisco-Straße: Gesperrt. Anfahrt des Gebäudes „Am Grasbrookpark 1“ inkl. der dortigen Tiefgarageneinfahrt/-ausfahrt wird für Anlieger/Anwohner des o.g. Gebäudes gewährleistet über die Zuwegung Osakaallee → Überseeallee → San-Francisco-Straße. ACHTUNG: Die Laufstrecke verläuft auf dem östlichen Fahrstreifen der San-Francisco-Straße. Wir bitten um Einhaltung von Schritttempo und sehr umsichtige Fahrweise. Es dürfen keine Fahrzeuge auf der San-Francisco-Straße abgestellt werden (auch nicht kurzzeitig), da die San-Francisco-Straße auch als Zufahrt zum Veranstaltungszentrum für Rettungsfahrzeuge fungiert.

Überseeallee, Fahrtrichtung Westen: Frei, auf Höhe der Kreuzung „Am Sandtorpark“ ausschließlich Rechtsabbiege-Möglichkeit in die Straße „Am Sandtorpark“. Zufahrt/Ausfahrt Parkgarage Überseequartier frei.

Überseeallee, Fahrtrichtung Osten: Auf dem Teilabschnitt von der Kreuzung „Am Sandtorpark“/„San-Francisco-Straße“ bis inklusive der Magdeburger Brücke gesperrt. Anlieger der Hausnummern 6-8, 10, 12 sowie 16 (HafenCity Universität) erreichen ihre Gebäude, indem sie auf der Überseeallee Richtung Westen fahrend am Mittelstreifendurchlass vor der Magdeburger Brücke einen 180°-U-Turn durchführen. Garagenein- und -ausfahrten sind nutzbar. Achtung: Die Laufstrecke verläuft auf den südlichen Nebenflächen der Überseeallee entlang der HafenCity Universität und der Hausnummern 12, 10 und 6-8. Wir bitten um sehr umsichtige Fahrweise.

Vancouverstraße: Gesperrt.

Versmannkai: Die Laufstrecke verläuft ostwärts auf dem Versmannkai südlich der dortigen Baufelder und fertiggestellten Gebäude und biegt dann rechts ab auf die Brücke in Richtung Baakenpark (Hinweg). Auf dem Rückweg führt die Laufstrecke von der Rampe BF 84ab auf den Versmannkai südlich der Baufelder, ab Höhe der Baakenhafenbrücke Mitte Zweirichtungsverkehr der Teilnehmer bis hinter die Baakenhafenbrücke.

LIEFERVERKEHRE AM 22. JUNI 2019

Die örtlichen Gastronomiebetriebe, Einzelhändler sowie weitere Anlieger mit Anlieferungen werden gebeten, ihre Abläufe so zu koordinieren, dass **am 22. Juni keine Anlieferungen/Abholungen** im Bereich oder direkten Umfeld der Laufstrecke erforderlich sind. Falls notwendig, sollten diese bis spätestens 7.30 Uhr beendet sein oder nach 20.15 Uhr erfolgen.

BUSVERKEHR LINIE 111: UMLEITUNG UND HALTESTELLENAUFBEBUNGEN AM 22. JUNI 2019

Von ca. 7.00 – ca. 20.00 Uhr werden folgende Haltestellen NICHT BEDIENET: „Magellan-Terrassen“, „Marco-Polo-Terrassen“, „U Überseequartier“ und „Osakaallee“. Die Linie 111 erreichen Sie während dieser Zeit an den Haltestellen „Koreastraße“ in der Shanghaiallee oder an den Haltestellen „Am Sandtorkai“ in Am Sandtorkai. Ersatzweise halten die Busse auch an der Haltestelle „Singapurstraße“ der Linie 6.

ALLE VERKEHRSTEILNEHMER AM 22. JUNI 2019

Da wir an diesem Tag Tausende von Läufern und Besuchern erwarten, weisen wir darauf hin, dass im Bereich der Laufstrecke nur **Schritttempo** erlaubt ist, und bitten wir darum, den Anweisungen der Ordner Folge zu leisten. Auch im näheren Umfeld der Strecke bitten wir Sie um **umsichtiges Fahrverhalten. Auf / Im Bereich der Laufstrecke dürfen keine Fahrzeuge abgestellt werden**.

Wir danken für Ihr Verständnis, stehen Ihnen für Rückfragen gern zur Verfügung, und freuen uns, am 22. Juni gemeinsam in der HafenCity einen stimmungsvollen Tag zu erleben.

Mit freundlichen Grüßen

Hamburg Commercial Bank




RUN 2019

HafenCity

Geplante Streckenführung

Stand: 5. Juni 2019

(Änderungen vorbehalten,
CJ Projektmanagement Hamburg GmbH)

-  Laufstrecke
-  Laufrichtung
-  Teilnehmer laufen im Zweirichtungsverkehr

Veranstaltungszentrum
am Cruise Center
HafenCity